

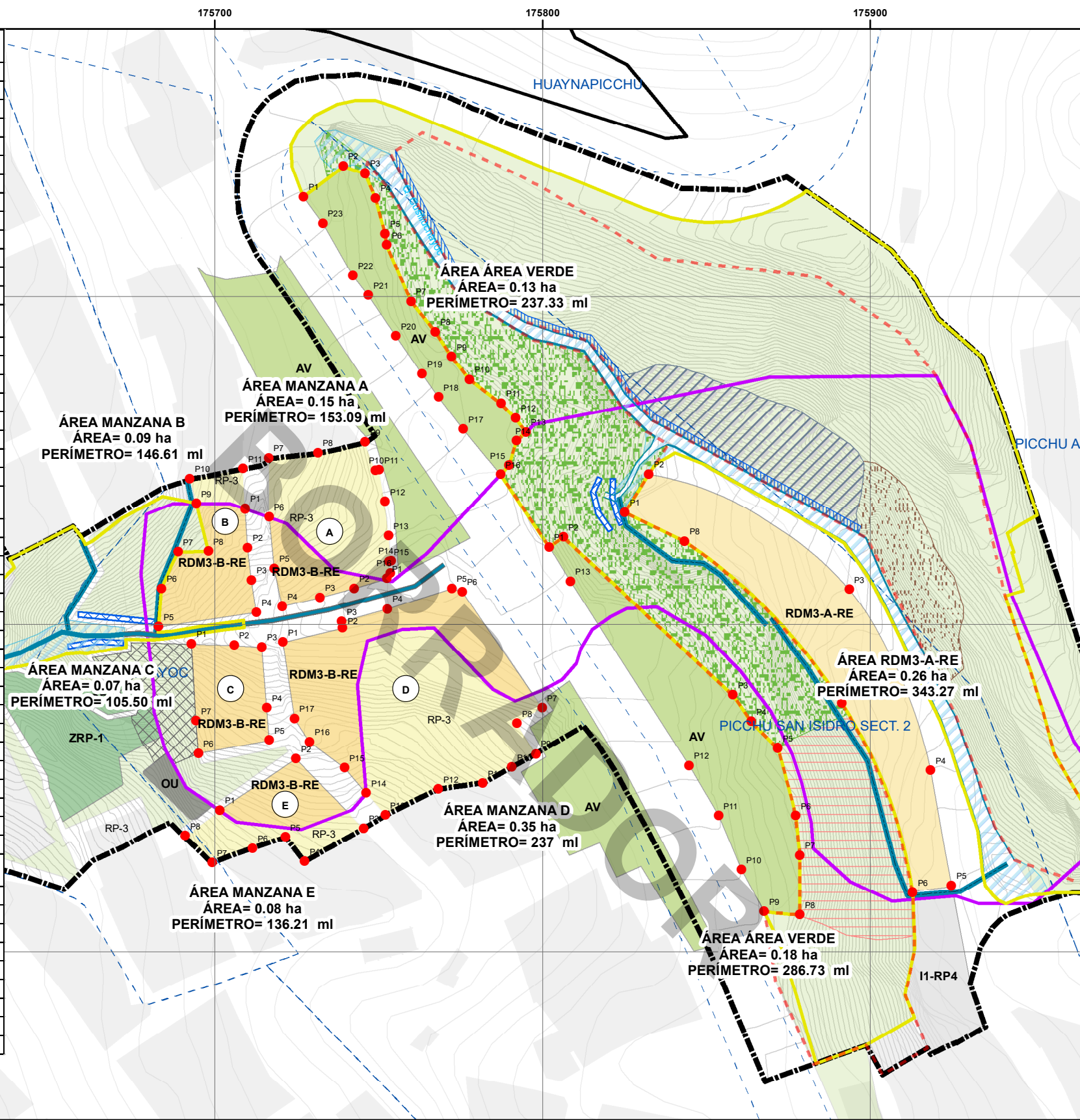
CUADRO DE TRAZO Y REPLANTEO PARA LA REURBANIZACIÓN AA.HH. TORRECHAYOC MZA "B"					
VERTICE	LADO	DIST.	ANGULO	ESTE	NORTE
P1	P1 - P2	11.92	179°59'59"	175518.891	8503444.979
P2	P2 - P3	9.99	182°31'49"	175519.67	8503433.088
P3	P3 - P4	9.93	182°32'35"	175520.763	8503423.159
P4	P4 - P5	30.13	89°34'33"	175522.286	8503413.343
P5	P5 - P6	11.75	77°23'48"	175492.476	8503408.942
P6	P6 - P7	12.21	159°51'19"	175493.337	8503420.656
P7	P7 - P8	9.28	115°50'56"	175498.372	8503431.779
P8	P8 - P9	14.98	282°45'57"	175507.65	8503432.021
P9	P9 - P10	7.8	180°0'0"	175503.959	8503446.542
P10	P10 - P11	16.46	86°19'51"	175502.038	8503454.098
P11	P11 - P12	12.16	82°35'27"	175518.216	8503457.123
P12	P12 - P1	0	180°33'54"	175518.891	8503444.979

CUADRO DE TRAZO Y REPLANTEO PARA LA REURBANIZACIÓN AA.HH. TORRECHAYOC MZA "C"					
VERTICE	LADO	DIST.	ANGULO	ESTE	NORTE
P1	P1 - P2	13	84°53'13"	175502.549	8503403.689
P2	P2 - P3	8.5	177°24'37"	175515.542	8503403.28
P3	P3 - P4	18.5	99°7'52"	175524.017	8503402.629
P4	P4 - P5	10	179°15'55"	175525.545	8503384.192
P5	P5 - P6	22	96°22'35"	175526.243	8503374.216
P6	P6 - P7	10	83°37'25"	175504.604	8503370.253
P7	P7 - P1	23.5	179°18'23"	175503.905	8503380.228

CUADRO DE TRAZO Y REPLANTEO PARA LA REURBANIZACIÓN AA.HH. TORRECHAYOC MZA "D"					
VERTICE	LADO	DIST.	ANGULO	ESTE	NORTE
P1	P1 - P2	18.75	94°38'9"	175707.453	8503472.766
P2	P2 - P3	2.16	264°58'39"	175725.699	8503477.07
P3	P3 - P4	14.5	96°47'17"	175725.388	8503479.209
P4	P4 - P5	20.66	182°26'30"	175739.392	8503482.972
P5	P5 - P6	3.25	144°27'23"	175759.095	8503489.177
P6	P6 - P7	42.96	142°37'35"	175762.189	8503488.168
P7	P7 - P8	9.01	87°11'15"	175786.563	8503452.79
P8	P8 - P9	10.96	269°59'60"	175778.904	8503448.05
P9	P9 - P10	8.34	87°15'49"	175784.673	8503438.727
P10	P10 - P11	10.17	179°50'37"	175777.377	8503434.68
P11	P11 - P12	13.68	158°45'57"	175768.47	8503429.771
P12	P12 - P13	18.09	198°48'56"	175754.909	8503427.955
P13	P13 - P14	8.87	104°11'19"	175738.709	8503419.899
P14	P14 - P15	10.26	180°0'0"	175732.935	8503426.628
P15	P15 - P16	13.22	192°44'21"	175726.253	8503434.417
P16	P16 - P17	8.54	159°39'10"	175715.648	8503442.302
P17	P17 - P1	23.57	155°37'2"	175710.993	8503449.464

CUADRO DE TRAZO Y REPLANTEO PARA LA REURBANIZACIÓN AA.HH. TORRECHAYOC MZA "E"					
VERTICE	LADO	DIST.	ANGULO	ESTE	NORTE
P1	P1 - P2	28.11	177°50'19"	175511.171	8503352.827
P2	P2 - P3	29.71	99°53'46"	175534.404	8503368.65
P3	P3 - P4	20.63	75°4'36"	175555.098	8503347.335
P4	P4 - P5	9.51	99°31'4"	175537.098	8503337.263
P5	P5 - P6	10.53	249°42'2"	175531.144	8503344.683
P6	P6 - P7	13.14	181°13'23"	175521.158	8503341.351
P7	P7 - P8	11.51	115°19'41"	175508.785	8503336.928
P8	P8 - P1	13.08	81°25'8"	175500.649	8503345.064

TRAZO Y REPLANTEO
1:1,500

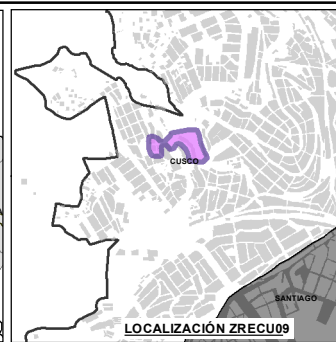
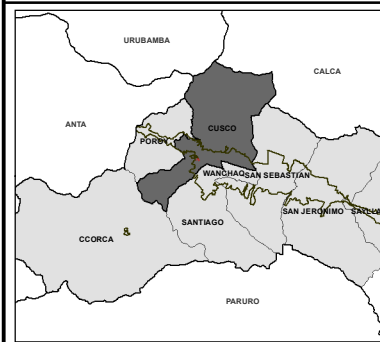


CUADRO DE TRAZO Y REPLANTEO PARA LA REURBANIZACIÓN -RDM3-A-RE FP.JJ. PICCHU SAN ISIDRO SECTOR 2					
VERTICE	LADO	DIST.	ANGULO	ESTE	NORTE
P1	P1 - P2	13.85	83°21'46"	175825.078	8503534.154
P2	P2 - P3	74.91	90°59'43"	175832.491	8503545.856
P3	P3 - P4	56.02	144°27'46"	175896.456	8503506.875
P4	P4 - P5	35.93	167°14'5"	175918.438	8503455.348
P5	P5 - P6	12.04	86°43'16"	175924.887	8503419.997
P6	P6 - P7	64.2	104°5'14"	175912.942	8503418.518
P7	P7 - P8	65.96	203°30'29"	175889.781	8503478.398
P8	P8 - P1	20.36	199°37'41"	175843.423	8503525.318

CUADRO DE TRAZO Y REPLANTEO PARA LA REURBANIZACIÓN -ÁREA VERDE 1 FP.JJ. PICCHU SAN ISIDRO SECTOR 2					
VERTICE	LADO	DIST.	ANGULO	ESTE	NORTE
P1	P1 - P2	15.25	91°14'3"	175727.017	8503630.576
P2	P2 - P3	6.97	125°45'34"	175739.187	8503639.773
P3	P3 - P4	8.15	129°47'33"	175745.847	8503637.716
P4	P4 - P5	11.31	172°39'10"	175748.981	8503630.197
P5	P5 - P6	3.61	172°17'7"	175751.962	8503619.289
P6	P6 - P7	18.73	195°53'55"	175752.438	8503615.706
P7	P7 - P8	11.88	195°11'31"	175759.897	8503598.525
P8	P8 - P9	9.03	174°26'7"	175767.32	8503589.245
P9	P9 - P10	8.84	185°31'31"	175772.252	8503581.678
P10	P10 - P11	12.1	194°19'16"	175777.769	8503574.772
P11	P11 - P12	6.29	171°17'3"	175787.429	8503567.477
P12	P12 - P13	5.3	172°35'2"	175791.816	8503562.969
P13	P13 - P14	3.99	97°28'15"	175794.951	8503568.7
P14	P14 - P15	7.84	209°20'47"	175792.07	8503555.941
P15	P15 - P16	3.8	153°51'18"	175789.792	8503548.44
P16	P16 - P17	17.99	82°18'24"	175787.198	8503545.662
P17	P17 - P18	12.34	178°18'17"	175775.809	8503559.593
P18	P18 - P19	8.65	177°39'34"	175768.286	8503569.371
P19	P19 - P20	14.11	179°33'19"	175763.293	8503576.441
P20	P20 - P21	14.95	179°9'34"	175755.246	8503588.025
P21	P21 - P22	7.6	184°20'34"	175746.899	8503600.424
P22	P22 - P23	18.53	171°39'59"	175742.189	8503606.39
P23	P23 - P1	10.06	186°5'37"	175732.939	8503622.441

CUADRO DE TRAZO Y REPLANTEO PARA LA REURBANIZACIÓN -ÁREA VERDE 2 FP.JJ. PICCHU SAN ISIDRO SECTOR 2					
VERTICE	LADO	DIST.	ANGULO	ESTE	NORTE
P1	P1 - P2	5.31	93°22'53"	175802.038	8503523.543
P2	P2 - P3	70.8	101°39'5"	175806.366	8503526.612
P3	P3 - P4	9.83	167°20'36"	175858.138	8503478.317
P4	P4 - P5	11.54	191°24'9"	175863.684	8503470.197
P5	P5 - P6	21.29	149°21'2"	175871.897	8503462.092
P6	P6 - P7	12.06	171°9'44"	175877.31	8503441.505
P7	P7 - P8	18.26	174°6'26"	175878.548	8503429.508
P8	P8 - P9	10.89	84°33'23"	175878.548	8503411.248
P9	P9 - P10	14.52	124°4'6"	175867.706	8503412.281
P10	P10 - P11	17.96	174°18'7"	175860.749	8503425.028
P11	P11 - P12	17.72	187°30'6"	175853.753	8503441.568
P12	P12 - P13	66.89	182°21'9"	175844.777	8503456.85
P13	P13 - P1	12.32	179°10'33"	175808.559	8503513.091

CUADRO DE TRAZO Y REPLANTEO PARA LA REURBANIZACIÓN AA.HH. TORRECHAYOC MZA "A"					
VERTICE	LADO	DIST.	ANGULO	ESTE	NORTE
P1	P1 - P2	10.42	137°14'58"	175752.539	8503513.914
P2	P2 - P3	10.76	177°50'4"	175742.572	8503510.869
P3	P3 - P4	11.94	178°11'38"	175732.168	8503508.116
P4	P4 - P5	11.75	88°44'49"	175720.536	8503505.427
P5	P5 - P6	15.87	173°54'51"	175718.14	8503516.932
P6	P6 - P7	18	174°44'45"	175716.57	8503532.722
P7	P7 - P8	15.06	95°26'22"	175716.437	8503550.719
P8	P8 - P9	14.83	186°57'11"	175731.42	8503552.258
P9	P9 - P10	9.09	97°7'51"	175745.876	8503555.546
P10	P10 - P11	1.19	255°28'11"	175748.977	8503547.002
P11	P11 - P12	9.95	94°49'11"	175750.163	8503547.115
P12	P12 - P13	10.31	175°59'39"	175751.932	8503537.319
P13	P13 - P14	7.75	179°29'34"	175753.051	8503527.069
P14	P14 - P15	0.68	105°24'24"	175753.824	8503519.359
P15	P15 - P16	3.51	254°33'21"	175753.186	8503519.113
P16	P16 - P1	1.97	144°3'12"	175753.534	8503515.619



LEYENDA GENERAL

ZONIFICACIÓN

- RP-3 RESIDENCIAL PAISAJISTICA DE MEDIANA DENSIDAD PDU 2013-2023
- I1-RP4 VIVIENDA TALLER DENSIDAD MEDIA PDU 2013-2023
- RDM3-A-RE RESIDENCIAL DE MEDIANA DENSIDAD CON REGLAMENTACIÓN ESPECIAL
- RDM3-B-RE RESIDENCIAL DE MEDIANA DENSIDAD CON REGLAMENTACIÓN ESPECIAL
- ZRP-1 ZONA DE RECREACIÓN PÚBLICA
- AV ÁREA VERDE
- OU OTROS USOS

ESPECÍFICAS

- FRANJA DE PROTECCIÓN DE RIESGOS
- FRANJA DE CONSERVACIÓN Y PROTECCIÓN ECOLÓGICA
- FRANJA DE PROTECCIÓN DE RECURSOS HÍDRICOS
- CANALETA DE EVACUACIÓN DE AGUAS PLUVIALES-A EJECUTAR
- MEJORAMIENTO DE CANAL EXISTENTE
- MURO DE GAVIÓN EXISTENTE
- MURO DE CONTENCIÓN DE GAVIÓN
- PERFILADO
- REFORESTACIÓN
- GEOMANTA DE CONTROL EROSIONAL
- PERFILADO Y COLOCACION DE GEOMANTA
- DESQUINQUE

OTROS

- ZRECU09
- AREA DE INFLUENCIA
- HABILITACIONES URBANAS
- MANZANAS ENTORNO URBANO
- BORDE URBANO
- CURVAS DE NIVEL
- QUEBRADA
- VÉRTICES

ESCALA GRÁFICA

0 25 50 100 M

SISTEMA DE COORDENADAS:
WGS 1984 UTM Zone 19S
Datum: WGS 1984
False Easting: 500,000.0000
False Northing: 10,000,000.0000
Central Meridian: -69.0000
Scale Factor: 0.9996
Latitude Of Origin: 0.0000
Units: Meter

MUNICIPALIDAD PROVINCIAL DE CUSCO

GERENCIA DE DESARROLLO URBANO Y RURAL

PLAN ESPECIFICO ZRECU09

PROYECTO: "MEJORAMIENTO Y RECUPERACIÓN DE LAS CONDICIONES DE HABITABILIDAD URBANA EN 41 ZONAS DE REGLAMENTACIÓN ESPECIAL DE LA PROVINCIA DE CUSCO"

ZONA: ZONA DE REGLAMENTACIÓN ESPECIAL

MAPA: TRAZO Y REPLANTEO

FUENTE: INEI PDM CUSCO-SGOTP PDU-CUSCO-SGOTP

ELABORADO POR: EQUIPO TECNICO PM41ZRE

ESCALA: 1:1,500

LOS LÍMITES TERRITORIALES EN EL PRESENTE DOCUMENTO SON REFERENCIALES

FEBRERO - 2021

CODIGO: **MP-FC 02**